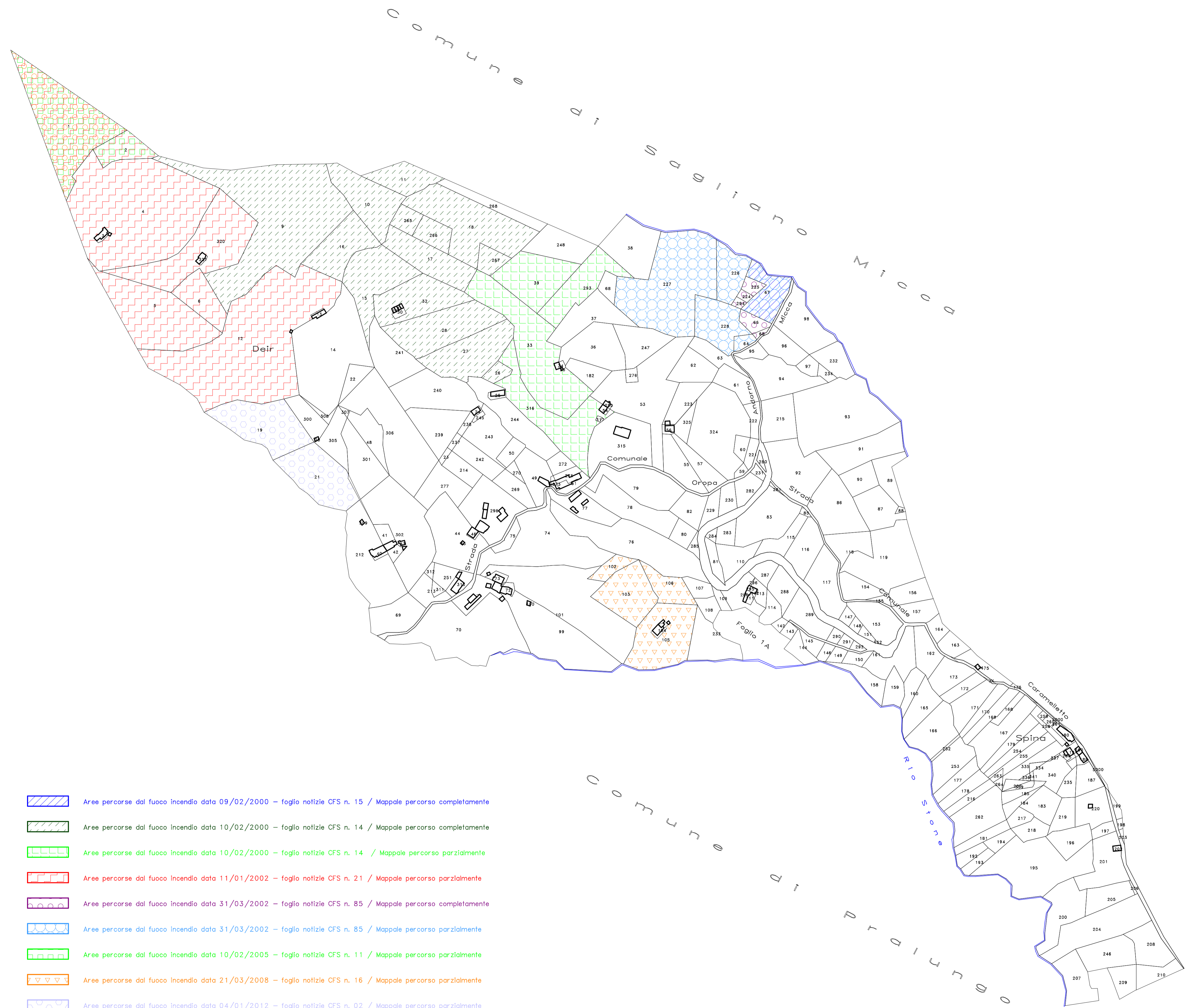


Committente: Comune di Tollegna Via Garibaldi, 122 - Tollegna (BI)	
Designazione dell'opera: Aggiornamento catasto aree percorse da incendio Anni 2000 - 2002 - 2003 - 2005 - 2008 - 2012	Data: Gennaio 2013 Revisione: 00/2013
 Oggetto: Aree percorse da incendio Planimetria aree percorse da incendio - Foglio 1	Numero tavola: 02/03 Scala: 1:2500
Disegnatori: Ing. Titolare: Massimo Raviglione	Collaboratori: Numero d'archivio: 0029065

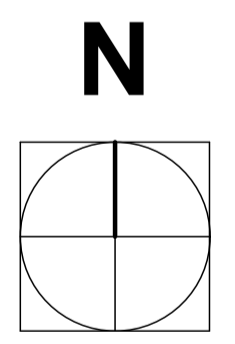
Opera soggetta alle normative in materia di tutela dei diritti d'autore, è vietata ogni riproduzione non autorizzata in modo scritto.




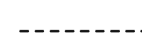

Planimetria aree percorse da incendio - Foglio 1



-  Aree percorse dal fuoco incendio data 09/02/2000 - foglio notizie CFS n. 15 / Mappale percorso completamente
-  Aree percorse dal fuoco incendio data 10/02/2000 - foglio notizie CFS n. 14 / Mappale percorso completamente
-  Aree percorse dal fuoco incendio data 10/02/2000 - foglio notizie CFS n. 14 / Mappale percorso parzialmente
-  Aree percorse dal fuoco incendio data 11/01/2002 - foglio notizie CFS n. 21 / Mappale percorso parzialmente
-  Aree percorse dal fuoco incendio data 31/03/2002 - foglio notizie CFS n. 85 / Mappale percorso completamente
-  Aree percorse dal fuoco incendio data 31/03/2002 - foglio notizie CFS n. 85 / Mappale percorso parzialmente
-  Aree percorse dal fuoco incendio data 10/02/2005 - foglio notizie CFS n. 11 / Mappale percorso parzialmente
-  Aree percorse dal fuoco incendio data 21/03/2008 - foglio notizie CFS n. 16 / Mappale percorso parzialmente
-  Aree percorse dal fuoco incendio data 04/01/2012 - foglio notizie CFS n. 02 / Mappale percorso parzialmente
-  Aree percorse dal fuoco incendio data 02/03/2012 - foglio notizie CFS n. 09 / Mappale percorso parzialmente

Mappale	Foglio Notizie CFS	Data incendio	Scadenza vincolo 10 anni	Scadenza vincolo 15 anni
67	15	09/02/2000	/	09/02/2015
9	14	10/02/2000	/	10/02/2015
10	14	10/02/2000	/	10/02/2015
11	14	10/02/2000	/	10/02/2015
15	14	10/02/2000	/	10/02/2015
16	14	10/02/2000	/	10/02/2015
17	14	10/02/2000	/	10/02/2015
18	14	10/02/2000	/	10/02/2015
26	14	10/02/2000	/	10/02/2015
27	14	10/02/2000	/	10/02/2015
28	14	10/02/2000	/	10/02/2015
32	14	10/02/2000	/	10/02/2015
33	14	10/02/2000	/	10/02/2015
39	14	10/02/2000	/	10/02/2015
265	14	10/02/2000	/	10/02/2015
266	14	10/02/2000	/	10/02/2015
267	14	10/02/2000	/	10/02/2015
293	14	10/02/2000	/	10/02/2015
316	14	10/02/2000	/	10/02/2015
1	21	11/01/2002	/	11/01/2017
2	21	11/01/2002	/	11/01/2017
4	21	11/01/2002	/	11/01/2017
5	21	11/01/2002	/	11/01/2017
6	21	11/01/2002	/	11/01/2017
12	21	11/01/2002	/	11/01/2017
320	21	11/01/2002	/	11/01/2017
64	85	31/03/2002	/	31/03/2017
65	85	31/03/2002	/	31/03/2017
66	85	31/03/2002	/	31/03/2017
67	85	31/03/2002	/	31/03/2017
224	85	31/03/2002	/	31/03/2017
225	85	31/03/2002	/	31/03/2017
226	85	31/03/2002	/	31/03/2017
227	85	31/03/2002	/	31/03/2017
228	85	31/03/2002	/	31/03/2017
294	85	31/03/2002	/	31/03/2017
1	11	10/02/2005	10/02/2015	10/02/2020
2	11	10/02/2005	10/02/2015	10/02/2020
102	16	21/03/2008	21/03/2018	21/03/2023
103	16	21/03/2008	21/03/2018	21/03/2023
105	16	21/03/2008	21/03/2018	21/03/2023
106	16	21/03/2008	21/03/2018	21/03/2023
19	2	04/01/2012	04/01/2022	04/01/2027
21	2	04/01/2012	04/01/2022	04/01/2027
1	9	02/03/2012	02/03/2022	02/03/2027



-  Fabbricati
-  Corsi d'acqua - fiumi, torrenti, rii
-  Viabilità - Strade, accessi, sentieri
-  Limiti fogli di mappa
-  Particelle